

«СОГЛАСОВАНО»
Начальник отдела ГБДД
МО МВД России «Харовский»


Д.В. Кормушин
« 9 » ~~августа~~ сентября 2019 г.



«УТВЕРЖДАЮ»
Исполняющий обязанности директора
БУ СО ВО «Харовский центр помощи детям,
оставшимся без попечения родителей»


Л.Л. Жданова
« 9 » ~~августа~~ сентября 2019 г.



ПАСПОРТ

дорожной безопасности

бюджетного учреждения социального обслуживания для детей – сирот и детей,
оставшихся без попечения родителей, Вологодской области
«Харовский центр помощи детям, оставшимся без попечения родителей»
(наименование образовательного учреждения)

Составитель: Л.Л. Жданова,
заместитель директора по
воспитательной и реабилитационной работе

Общие сведения

бюджетное учреждение социального обслуживания для детей – сирот и детей оставшихся без попечения родителей, Вологодской области

«Харовский центр помощи детям, оставшимся без попечения родителей»

Тип- бюджетное учреждение социального обслуживания для детей – сирот и детей оставшихся без попечения родителей

Юридический адрес: 162250, Вологодская область, Харовский район, г. Харовск, ул. Энергетиков, д. 14

Фактический адрес: 162250, Вологодская область, Харовский район, г. Харовск, ул. Энергетиков, д. 14

Руководители:

Директор		(81732) 2-33-04
Заместитель директора по воспитательной и реабилитационной работе	Жданова Любовь Леонидовна	(81732) 2-34-04
Заведующий стационарным отделением	Лапшинова Любовь Геннадьевна	(81732) 2-34-04
Заместитель директора по административно - хозяйственной работе	Билев Евгений Сергеевич	(81732) 2-19-91

Количество воспитанников – 33 человек

Наличие уголка по БДД - имеется на первом этаже учреждения

Время занятий в ОУ:

1-ая смена: 08:00-14:35

Телефоны оперативных служб:

02-МО МВД России «Харовский»

03-скорая помощь

881732-5-57-27-ОГИБДД МО МВД «Харовский»

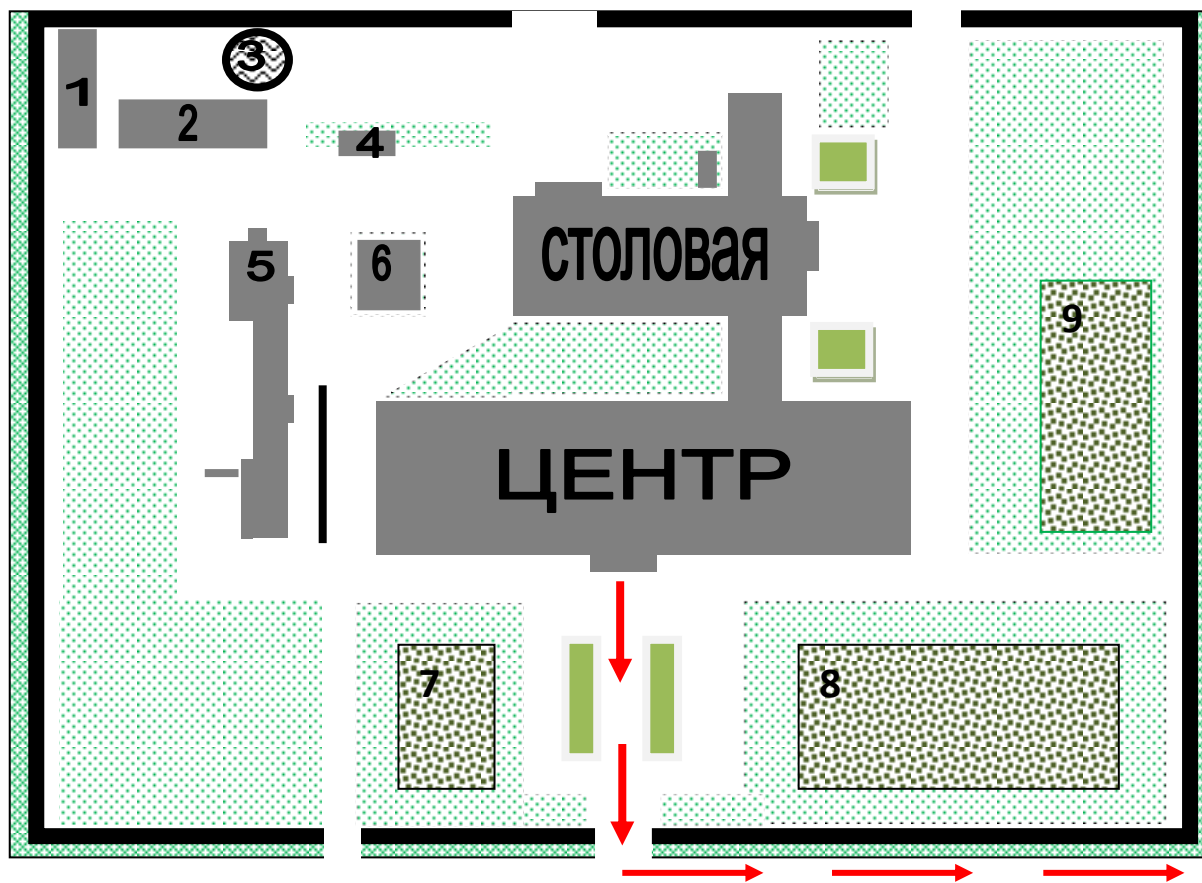
І. План – схемы.

План схема района расположения учреждения, пути движения детей
Схема безопасного маршрута.

ул. Механизаторов

Условные обозначения.

1. Овощехранилище.
2. Гаражи.
3. Пожарный водоем.
4. Трансформаторная.
5. Прачечная, кочегарка.
6. Складские помещения.
7. Детский городок.
8. Детский спортивный городок.
9. Полоса препятствий.

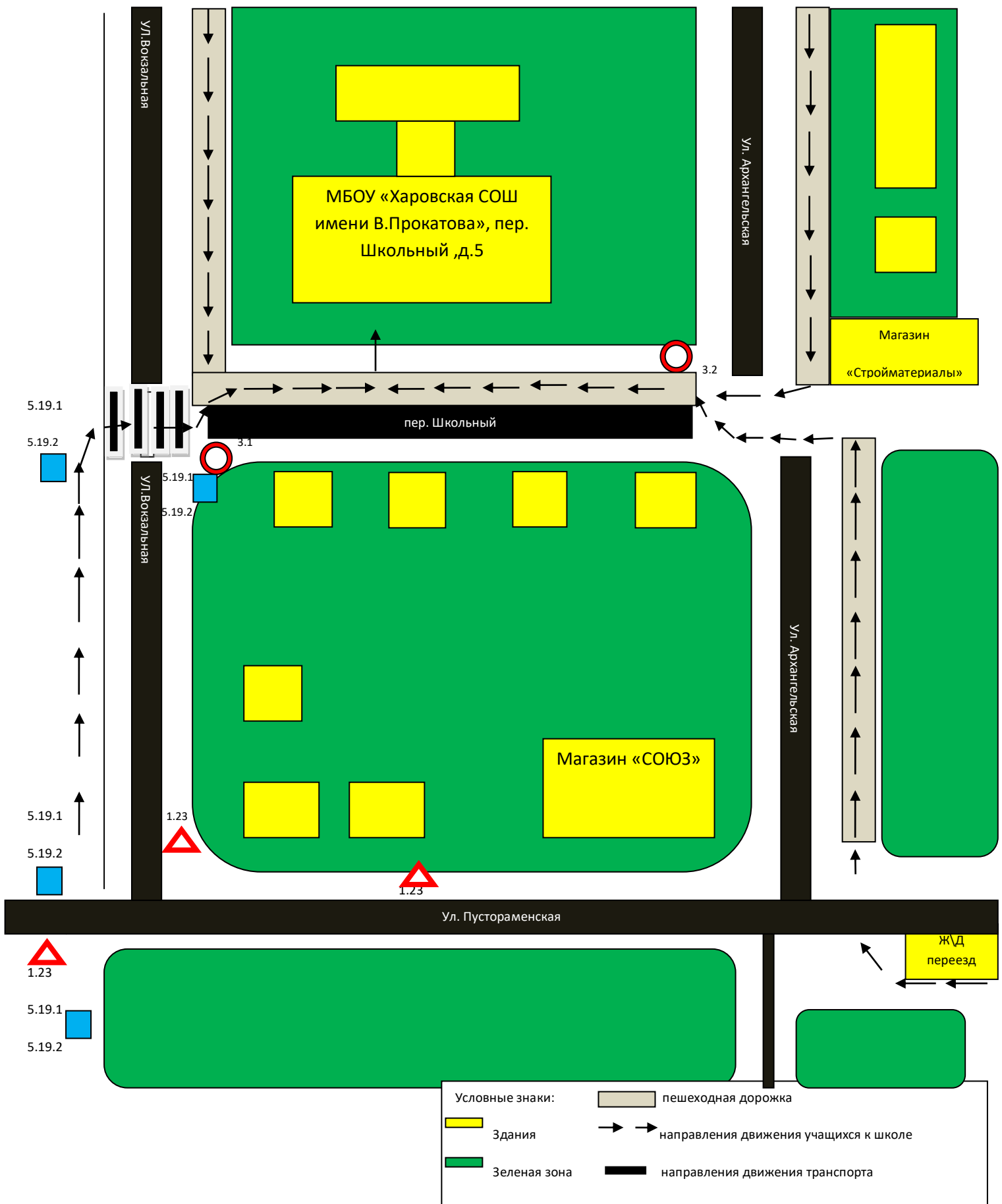


ул. Восточная

ул. ПАРКОВАЯ

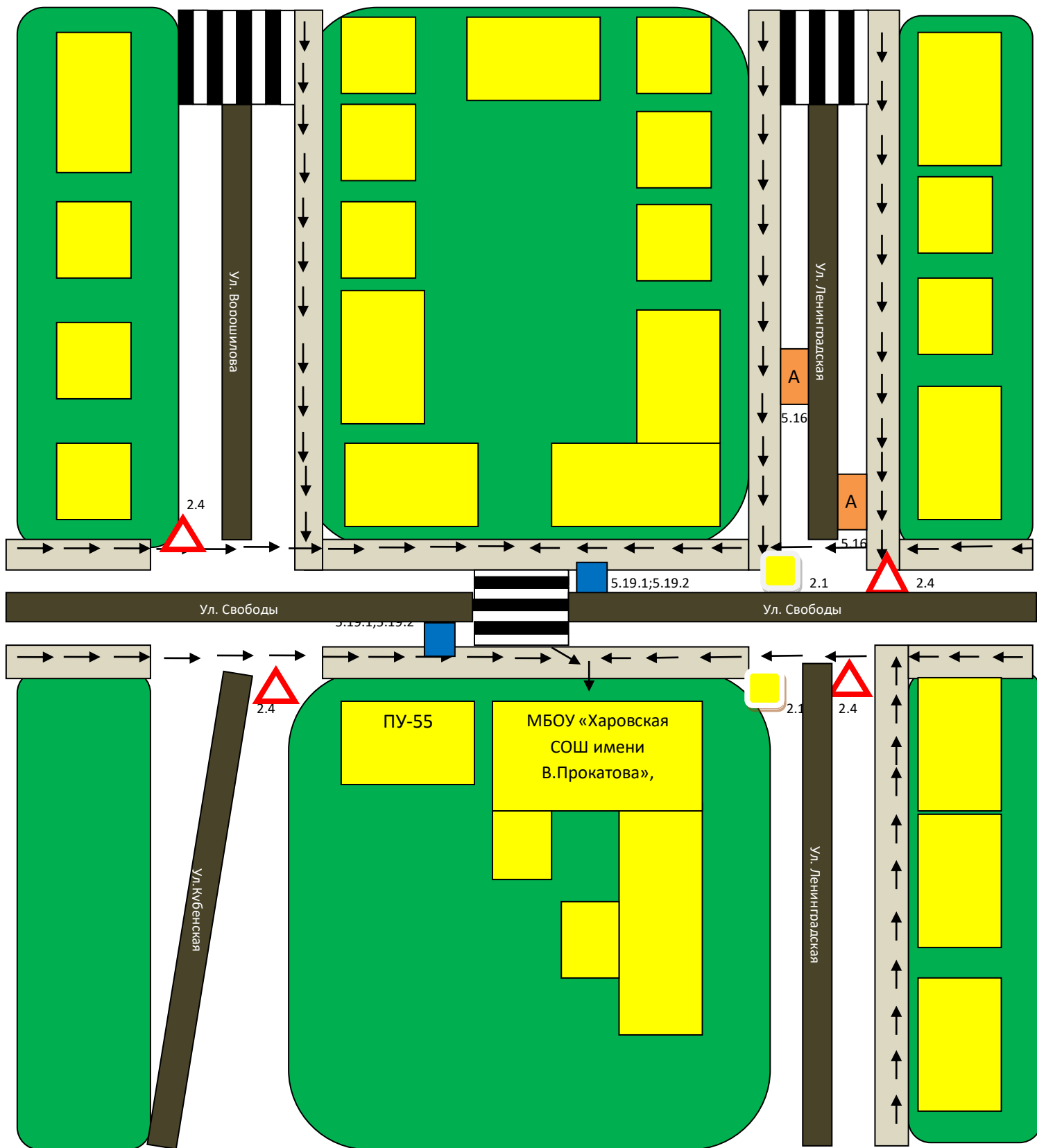
ул. ШКОЛЬНАЯ

План схема района расположения МБОУ «Харовская СОШ имени В. Прокатова»,
пути движения детей. Схема безопасного маршрута.



1. План – схемы ОУ.

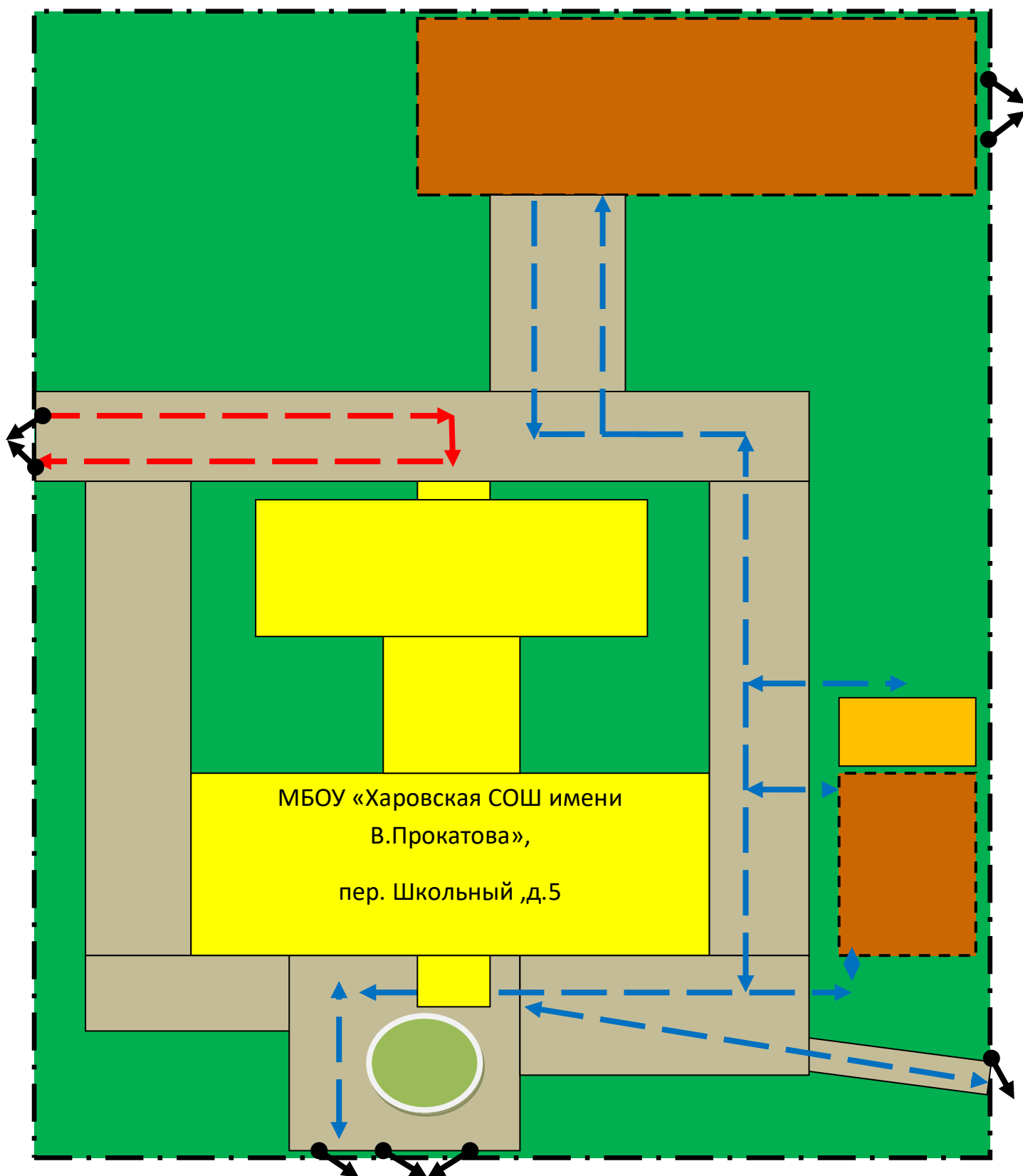
План схема района расположения ОУ, пути движения транспортных средств и детей (учеников)
 Схема безопасного маршрута к зданию МБОУ «Харовская СОШ имени В.Прокатова», ул.Свободы, д.5



Условные знаки:


	Здания		→ → направления движения учащихся к школе
	Зеленая зона		направления движения транспорта
	Автобусная остановка		

План – схема МБОУ «Харовская СОШ имени В. Прокатова», пер. Школьный , д.5.
Пути движения транспортных средств к местам разгрузки- погрузки

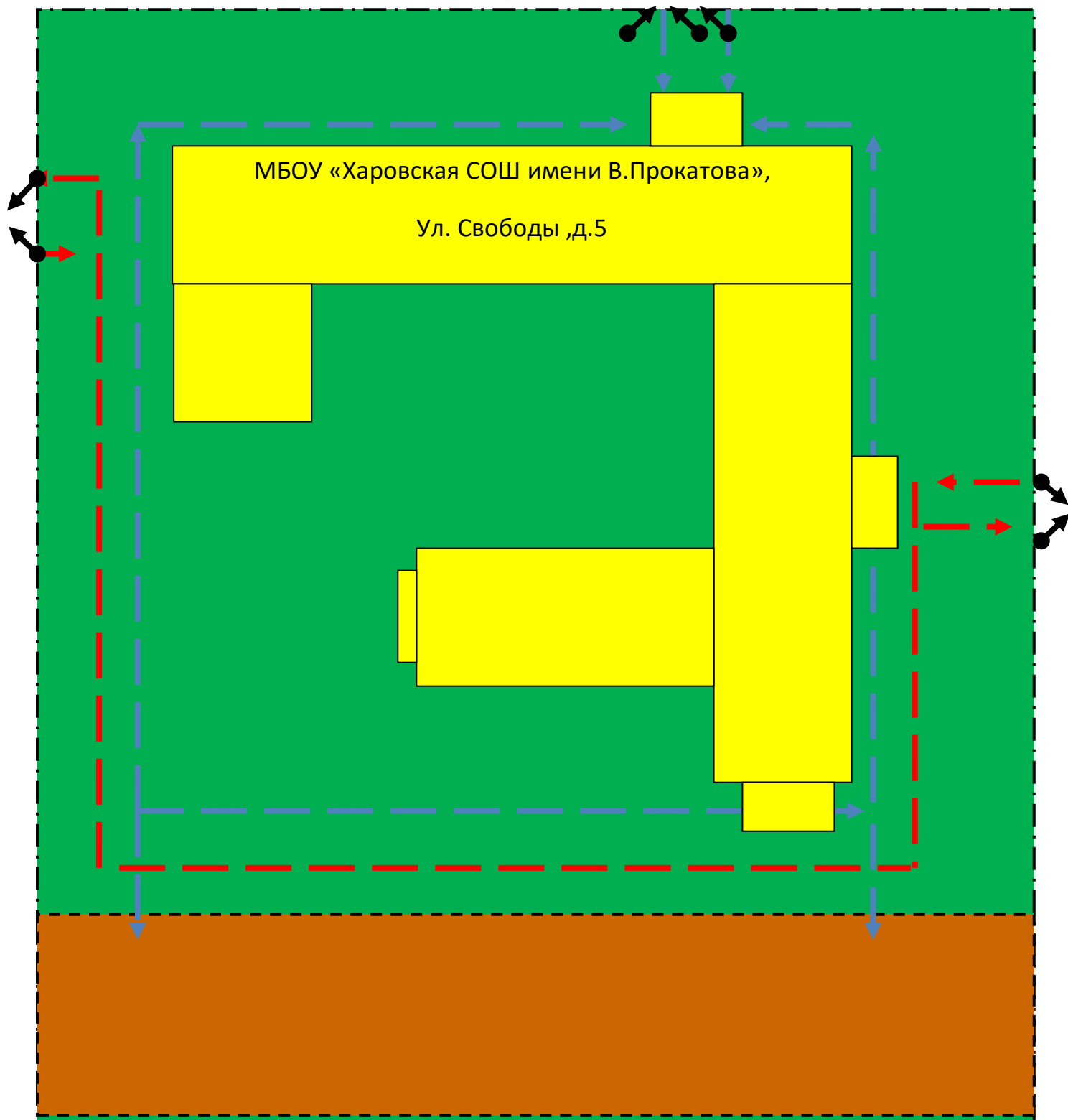


Условные знаки:

 безопасный маршрут детей

 пути движения транспортных средств к местам разгрузки- погрузки

План – схема МБОУ «Харовская СОШ имени В. Прокатова», ул. Свободы, д.5.
Пути движения транспортных средств к местам разгрузки- погрузки



Условные знаки:

 безопасный маршрут детей


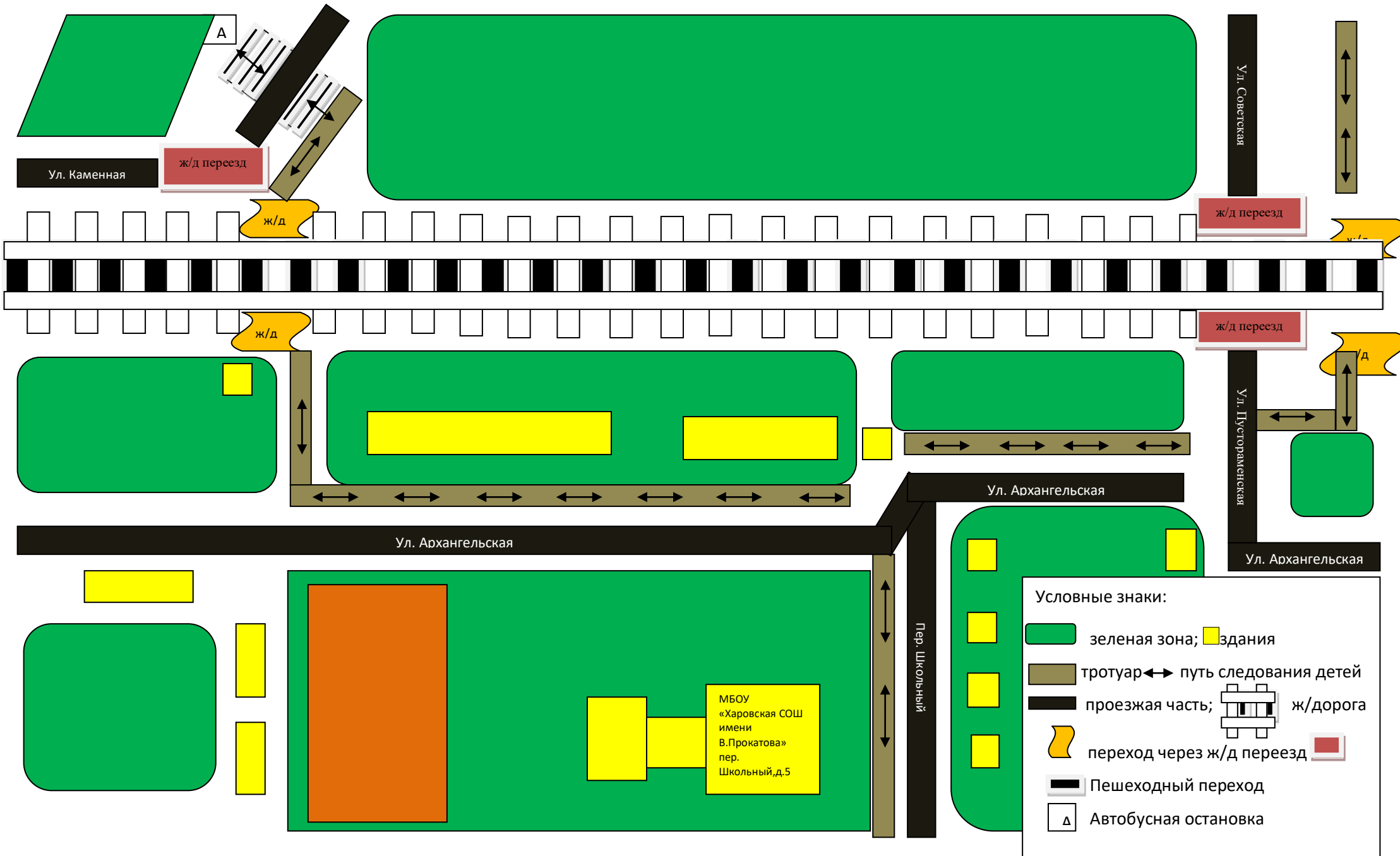
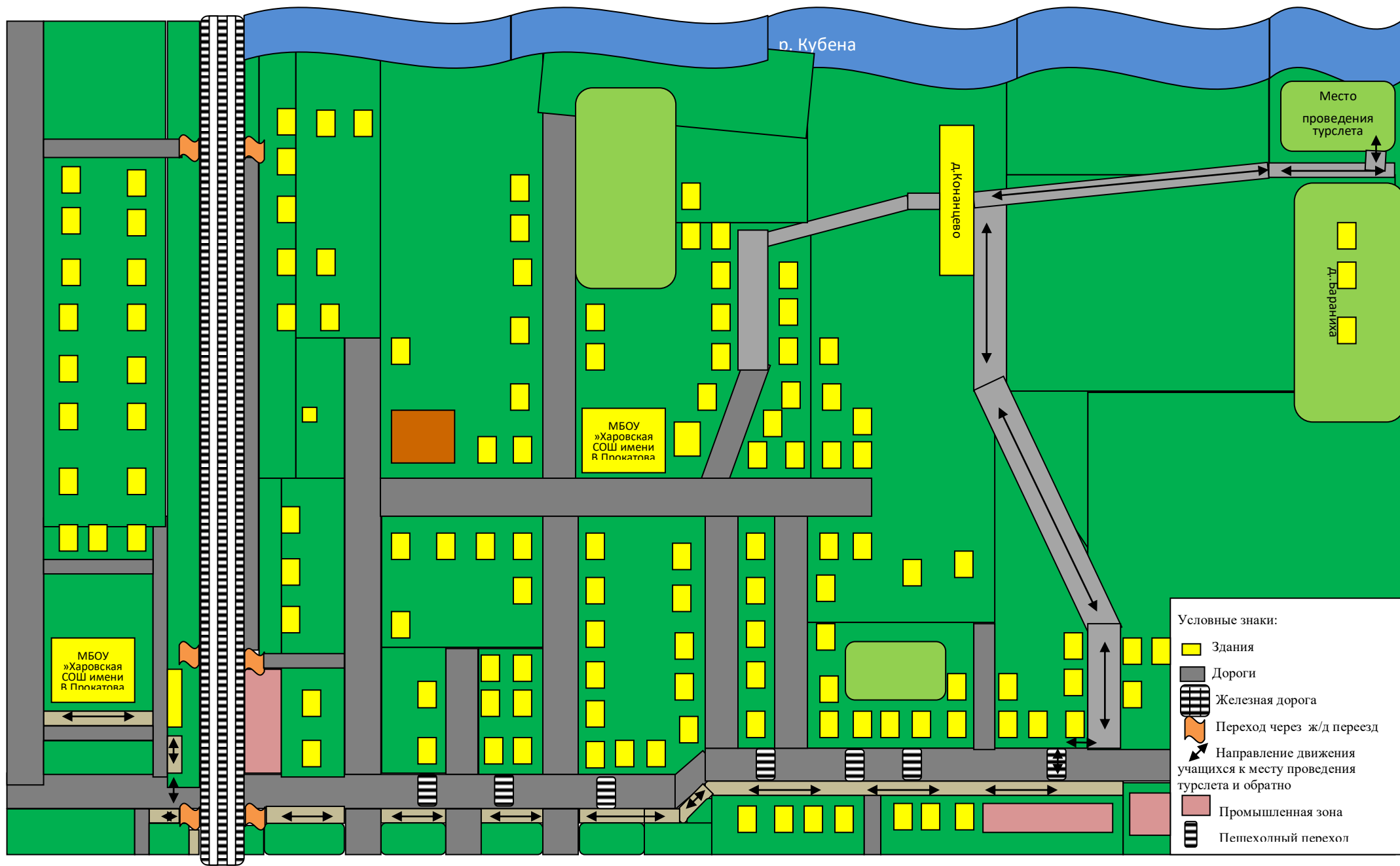
 пути движения транспортных средств к местам разгрузки- погрузки

Схема безопасного движения детей через железнодорожный переезд



План схема района расположения ОУ, пути движения транспортных средств и детей (учеников)
Схема безопасного маршрута от здания МБОУ «Харовская СОШ имени В.Прокатова», пер.Школьный, д.5 к месту проведения турслета
в д. Бараниха(территория лагеря «Дружба»)



Условные знаки:

	Здания
	Дороги
	Железная дорога
	Переход через ж/д переезд
	Направление движения учащихся к месту проведения турслета и обратно
	Промышленная зона
	Пешехольный переход

